






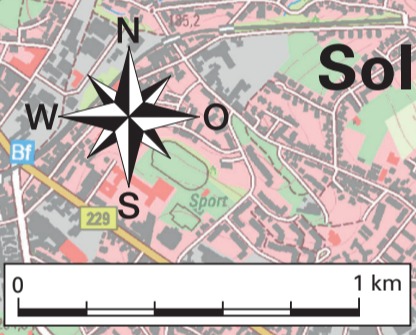




-  Bergisches Land
-  11,5 km
-  484 Höhenmeter
-  3,5 h
-  Mittelschwere Wandertour
-  Streckenwanderung
-  Durchgehend markiert mit einer schwarzen Linie auf orangefarbenen Grund



Tour **8**



Von Wahlert zur Müngstener Brücke

Unterwegs auf dem Bergischen Weg

Einsteigen und NRW entdecken!

Anfahrt: Aus Wuppertal (in der Woche alle 20 Minuten) mit dem Bus CE 64 zur Bushaltestelle Wuppertal-Wahlert und halbstündlich aus Richtung Solingen.

Abfahrt: Halbstündlich (in der Woche alle 20 Minuten) ab Solingen-Schaberg mit der S 7 in Richtung Wuppertal Hbf und Solingen Hbf.



Wunderbar
wanderbar
unser NRW

BUSSE & BAHNEN **NRW**
DER TARIF FÜRS GANZE LAND