



WASSER MARSCH

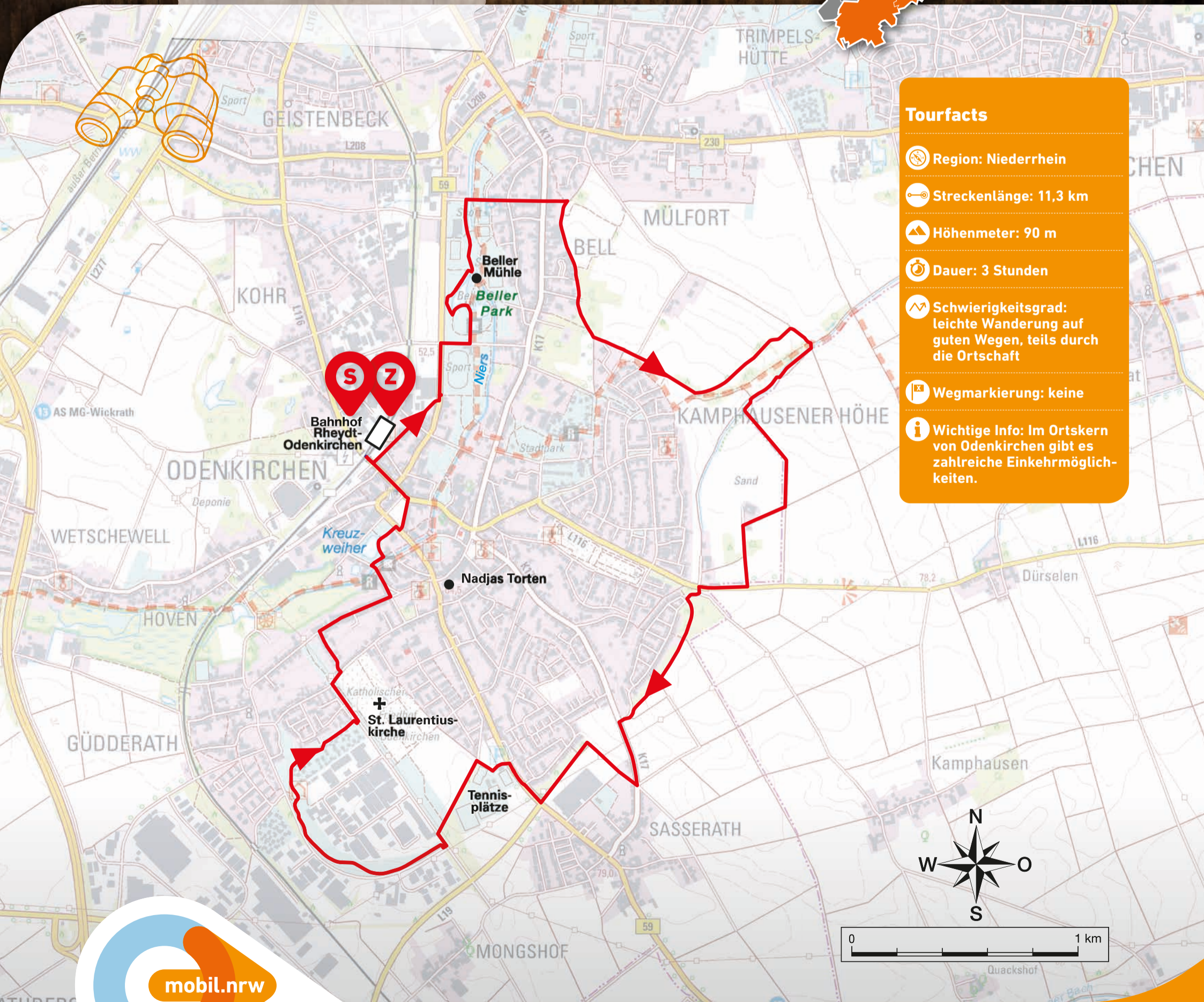
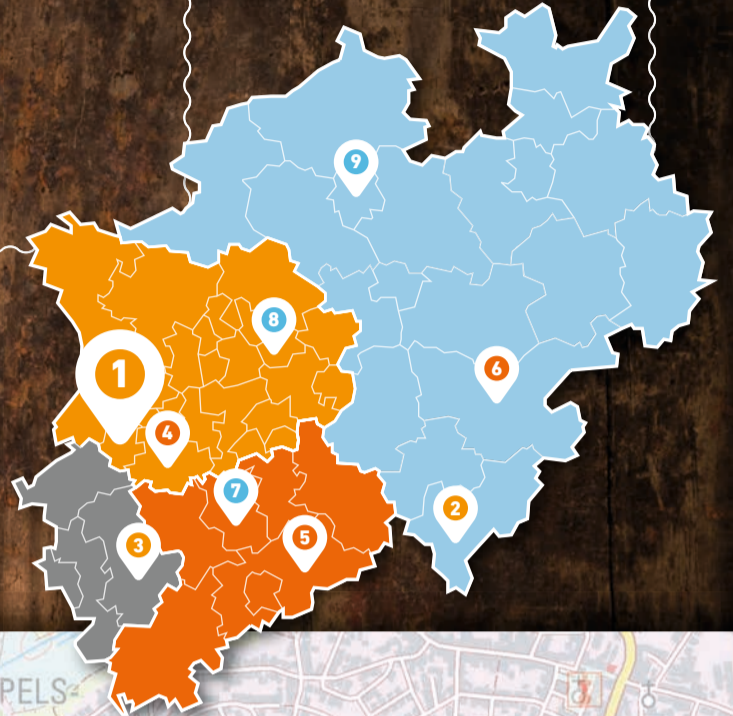

*Einfach mal die Seele baumeln lassen,
dort, wo die Niers entspringt!*



Einsteigen und NRW entdecken!

- 📍 **Start- und Zielhaltestelle:** Bahnhof Rheydt-Odenkirchen
- 🚆 **Linien:** RE 8, RB 27
- 🕒 **Taktung:** RE 8 stündlich außer sonntags, RB 27 stündlich

51° 8' 16.249" N
6° 26' 46.208" E



Tourfacts

- 📍 **Region:** Niederrhein
- 📏 **Streckenlänge:** 11,3 km
- 🏔️ **Höhenmeter:** 90 m
- 🕒 **Dauer:** 3 Stunden
- 🏞️ **Schwierigkeitsgrad:** leichte Wanderung auf guten Wegen, teils durch die Ortschaft
- 🚶 **Wegmarkierung:** keine
- 📄 **Wichtige Info:** Im Ortskern von Odenkirchen gibt es zahlreiche Einkehrmöglichkeiten.

