




# 7GEBIRGS STIEFEL

Beethovens Spuren von Bonn bis ins Siebengebirge folgen.

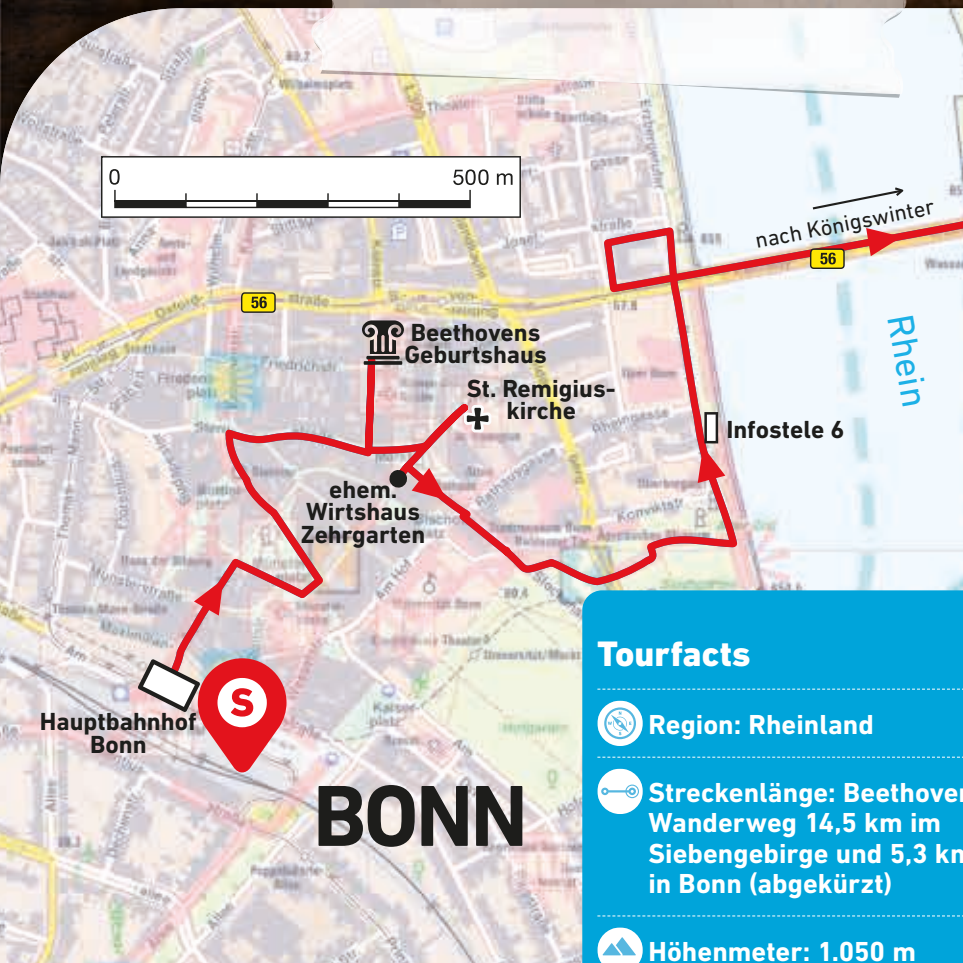
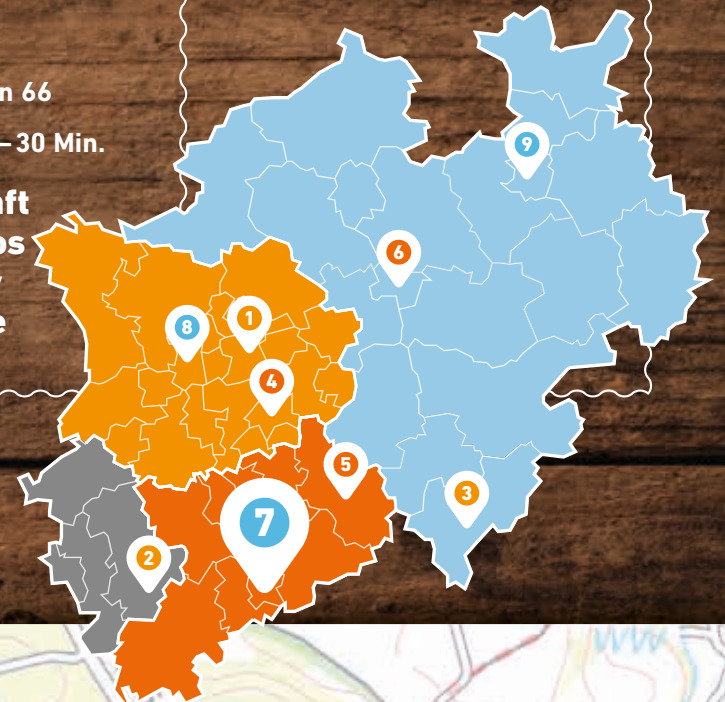
## Einsteigen und NRW entdecken!

- Starthaltestelle: Bonn Hbf
- Linien: RE 5, S 23, RB 26, RB 30, RB 48
- Taktung: jeweils stündlich (S 23 alle 15–30 Minuten)
- nextbike:  
Bonn Hbf bis Rheinfähre  
[www.nextbike.de](http://www.nextbike.de)
- Zielhaltestelle: Königswinter Bf
- Linien: Stadtbahn 66
- Taktung: alle 10–30 Min.

Fahrplanauskunft und weitere Infos  
[www.mobil.nrw](http://www.mobil.nrw)  
und [www.vrs.de](http://www.vrs.de)



Breitengrad N 50° 43' 57.221"  
Längengrad O 7° 5' 45.455"



### Tourfacts

- Region: Rheinland
- Streckenlänge: Beethoven-Wanderweg 14,5 km im Siebengebirge und 5,3 km in Bonn (abgekürzt)
- Höhenmeter: 1.050 m
- Dauer: 4–5 Stunden
- Schwierigkeitsgrad: schwer
- Wegmarkierung: weißes B auf grünem Hintergrund

### Einkehrmöglichkeiten:

Energiebeschaffung? Im Der urige Gasthof Einkehrhaus Waidmannsruh in Königswinter ist bekannt für seinen Pflaumenkuchen und deftige Hausmannskost.

