







-   Aachen
-  6,1 km
-  182 Höhenmeter
-  2 Stunden
-  Leichte bis mittel-schwere Wandertour
-  Streckenwanderung
-  Durchgehend mit einer gelb-blau-grünen Markierung gezeichnet

# Tour 3

Auf dem Eifelsteig

## Auf der Inderoute im Süden von Aachen

RE RB S BUS U Tram

### Einsteigen und NRW entdecken!

**Anfahrt:** Ab Aachen Bushof bzw. Bahnhof Rothe Erde (RE 1, RE 9, RB 20) mit den Bussen 5, 15, 25, 27, 35, 37, 45, 55, 65 und 66/ SB 66 bis zur Bushaltestelle Aachen Brandt.

**Abfahrt:** Von Kornelimünster mit den Bussen 35 und 66/ SB 66 zurück zum Bahnhof Rothe Erde oder in die Aachener Innenstadt.

[busse-und-bahnen.nrw.de](http://busse-und-bahnen.nrw.de) und [avv.de](http://avv.de)

Wunderbar  
wanderbar  
unser NRW

BUSSE & BAHNEN **NRW**  
DER TARIF FÜRS GANZE LAND